

Legende

 Projektgebiet

Die Legende der touristischen Karte befindet sich auf einer separaten Seite

Auftraggeber: **GPSS**
Green Power Storage Solutions S.A.

Objekt: **Agri-PV Findelshaff**

Plan: **Auszug aus der regionalen Tourismuskarte**

ProSolut S.A.
Ingénieurs-Consultants
2, Garerstrooss
L-6868 Wecker
www.prosolut.com
mail@prosolut.com

Maßstab: 1:10.000 (DIN A3)

Datum: 05.12.2023

2769-061-a

Legende

Touristische Karte

CULTURE ET CURIOSITÉS CULTURAL PATRIMONY AND CURIOSITIES KULTURGUT UND SEHENSWÜRDIGKEITEN



Château privé - Château ouvert au public - Point de vue
Private castle - Castle open to the public - Viewpoint
Privates Schloss - öffentlich zugängliches Schloss - Aussichtspunkt



Édifice remarquable - Musée - Édifice religieux
Notable building - Museum - Religious building
Sehenswertes Gebäude - Museum - Sakralbau



Ruines - Monument - Site archéologique
Ruins - Monument - Archeological site
Ruinen - Denkmal - Archeologische Stätte



Curiosités diverses - Escalade de bateaux touristiques
Place of interest - Tourist boats landing
Verschiedene Sehenswürdigkeiten - Touristenbootssteg

ACTIVITÉS DE LOISIRS LEISURE ACTIVITIES FREIZEITAKTIVITÄTEN



Sports nautiques - Voile - Station thermale
Boating activities - Sailing - Thermal resort
Wassersport - Segeln - Thermalbad



Piscine en plein air - Piscine couverte - Centre récréatif
Outdoor swimming pool - Indoor swimming pool - Recreation area
Freibad - Hallenbad - Freizeitanlage



Golf - Mini-golf - Piste de karting
Golf course - Mini-golf - Karting circuit
Golf - Minigolf - Kartingpiste



Patinoire - Ski de fond - Nordic Walking
Skating rink - Cross-country skiing - Nordic Walking
Eislaufbahn - Langlaufski - Nordic Walking



Auberge de Jeunesse - Camping - Départ de vol en U.L.M.
Youth Hostel - Camping - ULM launching site
Jugendherberge - Camping - ULM-Flugfeld



Aire de détente - Aire de jeux - Adventure Parc
Rest area - Playground - Adventure Park
Rastplatz - Spielplatz - Abenteuer Park

SENTIERS ET PISTES TRAILS AND TRACKS WANDER UND RADWEGE




Sentier de la Wiltz
GR5 - E2



Mullerthal Trail



Mertert



Mertert



Sentier de randonnée (international, national, GR)
Marked trail (international, national, GR)
Wanderweg (international, national, GR)

Sentier de randonnée (auberge de Jeunesse), départ du balisage
Youth hostel trail, start of trail
Jugendherbergswanderweg, Startpunkt

Mullerthal Trail
Mullerthal Trail
Mullerthal Trail

Sentier autopédestre, départ et sens du balisage
Rambling route, start of route and route direction
Rundwanderweg, Startpunkt und Wegrichtung

Sentier autopédestre empruntant un sentier de randonnée
Both trail and rambling route
Rundwanderweg entlang eines übergeordneten Wanderweges

Piste cyclable
Cycling track
Radwanderweg

Circuit VTT, sens du balisage
MTB route, route direction
MTB Strecke, Richtung

Circuit VTT empruntant une piste cyclable
Both cycling track and MTB route
MTB Strecke und Fahrradpiste

SENTIERS NATIONAUX ET INTERNATIONAUX NATIONAL AND INTERNATIONAL TRAILS NATIONALE UND INTERNATIONALE WANDERWEGE

E3	234 km
GR5 - E2	212 km
Mullerthal Trail	110 km
Sentier de l'Alzette	24 km
Sentier Ardennes-Eifel	141 km
Sentier de l'Attert	52 km
Sentier de la Haute-Sûre	70 km
Sentier de la Mamer	25 km
Sentier du Möllerdall	46 km
Sentier Maurice Cosyn	32 km
Sentier de la Petite Suisse	31 km
Sentier du Préizerdall	31 km
Sentier Victor Hugo	25 km
Vallée des Sept Châteaux	38 km

SENTIERS AUTOPÉDESTRES RAMBLING ROUTES RUNDWANDERWEGE

Beringen.....	6 km		Mersch.....	9.7 km
Bettendorf II.....	11.8 km		Moesdorf.....	9.9 km
Bourglinster.....	9.7 km		Nommern I.....	4.1 km
Brouch.....	4.3 km		Nommern II.....	7.6 km
Buschdorf.....	9.1 km		Nospelt.....	8 km
Colmar-Berg.....	9.1 km		Rippweiler.....	11.1 km
Diekirch II.....	12.2 km		Rollingen.....	6.2 km
Ermsdorf.....	6.5 km		Saeul.....	8.9 km
Ettelbrück I.....	9.8 km		Schieren.....	7.7 km
Ettelbrück II.....	9.4 km		Schoenfels.....	8.9 km
Hollenfels.....	8.5 km		Septfontaines II.....	10.5 km
Larochette.....	8 km		Steinsel.....	10 km
Lintgen.....	11.2 km		Tuntange.....	7 km
Lorentzweiler.....	9 km		Ueseldange.....	11.1 km
			Vichten.....	11.3 km

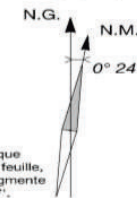
Dressée par l'INSTITUT GÉOGRAPHIQUE NATIONAL (IGN France) avec la collaboration de l'ADMINISTRATION DU CADASTRE ET DE LA TOPOGRAPHIE du Grand-Duché de Luxembourg, à partir de la Base de Données Topographique et Cartographique.

Ellipsoïde HAYFORD international. Datum : LUREF.
Nivellement Général du Luxembourg (NG95).
Quadrillage kilométrique de la projection conforme LUREF.
Equidistance des courbes de niveau : 5 m.

Levés photogrammétriques d'après une prise de vue aérienne de 2006.
Complétés sur le terrain en 2007.

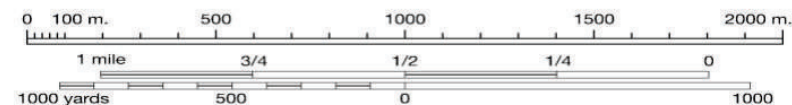
Transformation du système national aux systèmes EUREF89 et WGS84.
 $\lambda = \lambda + 5''.2$ $\phi = \phi + 3''.8$

La déclinaison magnétique correspond au centre de la feuille, au 1^{er} Janvier 2009. Elle augmente chaque année de 0°07'.



Les chiffres bleus en regard du quadrillage kilométrique sont des coordonnées Mercator Transverse Universel (UTM) du fuseau 31 à l'ouest du méridien de 6° et du fuseau 32 à l'est du méridien de 6° rapportées au système géodésique mondial WGS84 permettant de se localiser sur la carte à partir d'une position donnée par un récepteur GPS.

Échelle 1 : 20 000



© Origine Cadastre : Droits réservés à l'État du Grand-Duché de Luxembourg (2009).
Toute reproduction ou adaptation sous quelque forme que ce soit, même partielle, interdite pour tout pays.